

08-镇域国土空间控制线规划图



鄆城县大埧镇国土空间规划（2021-2035年）

09-镇域国土空间规划分区图

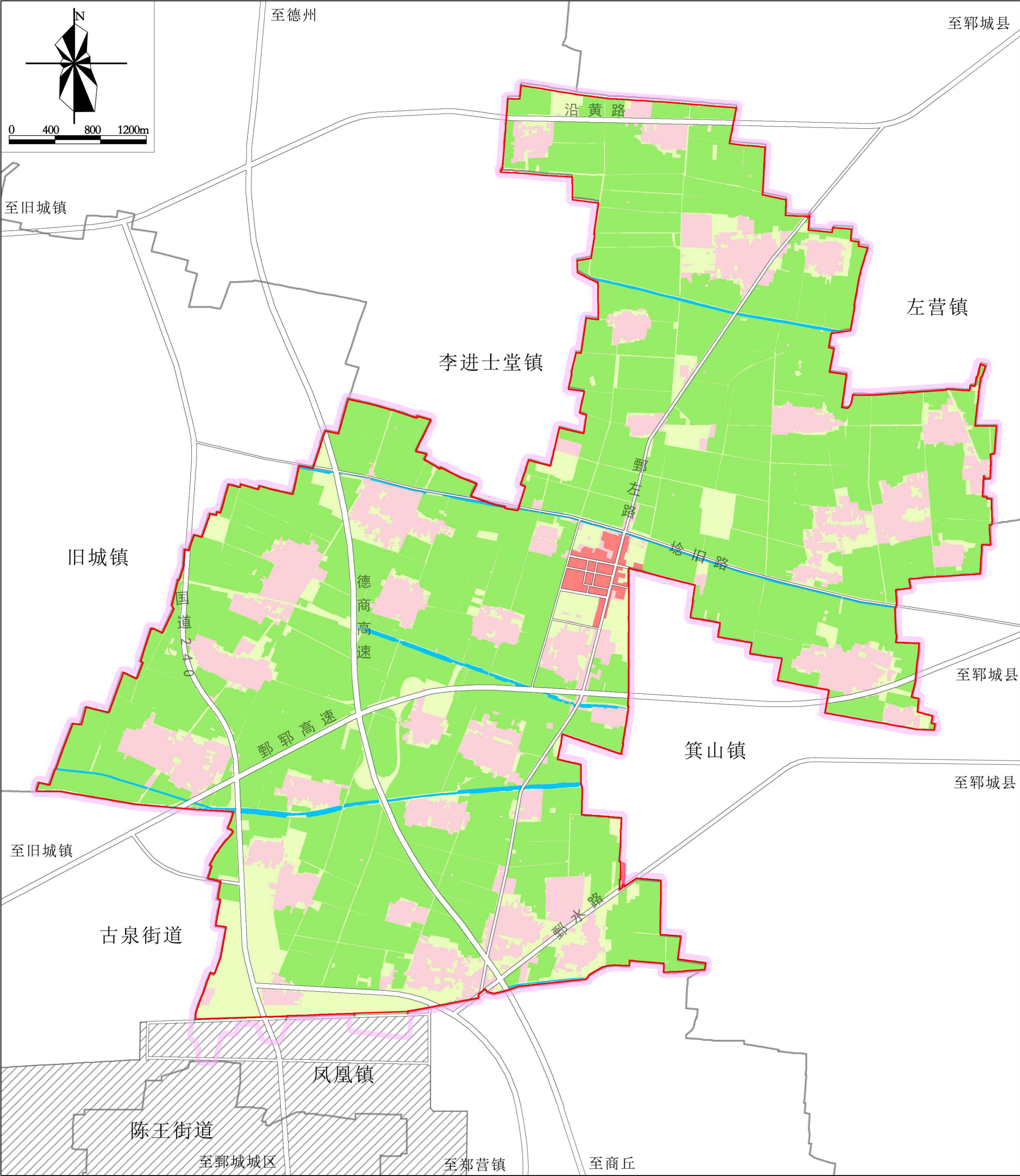








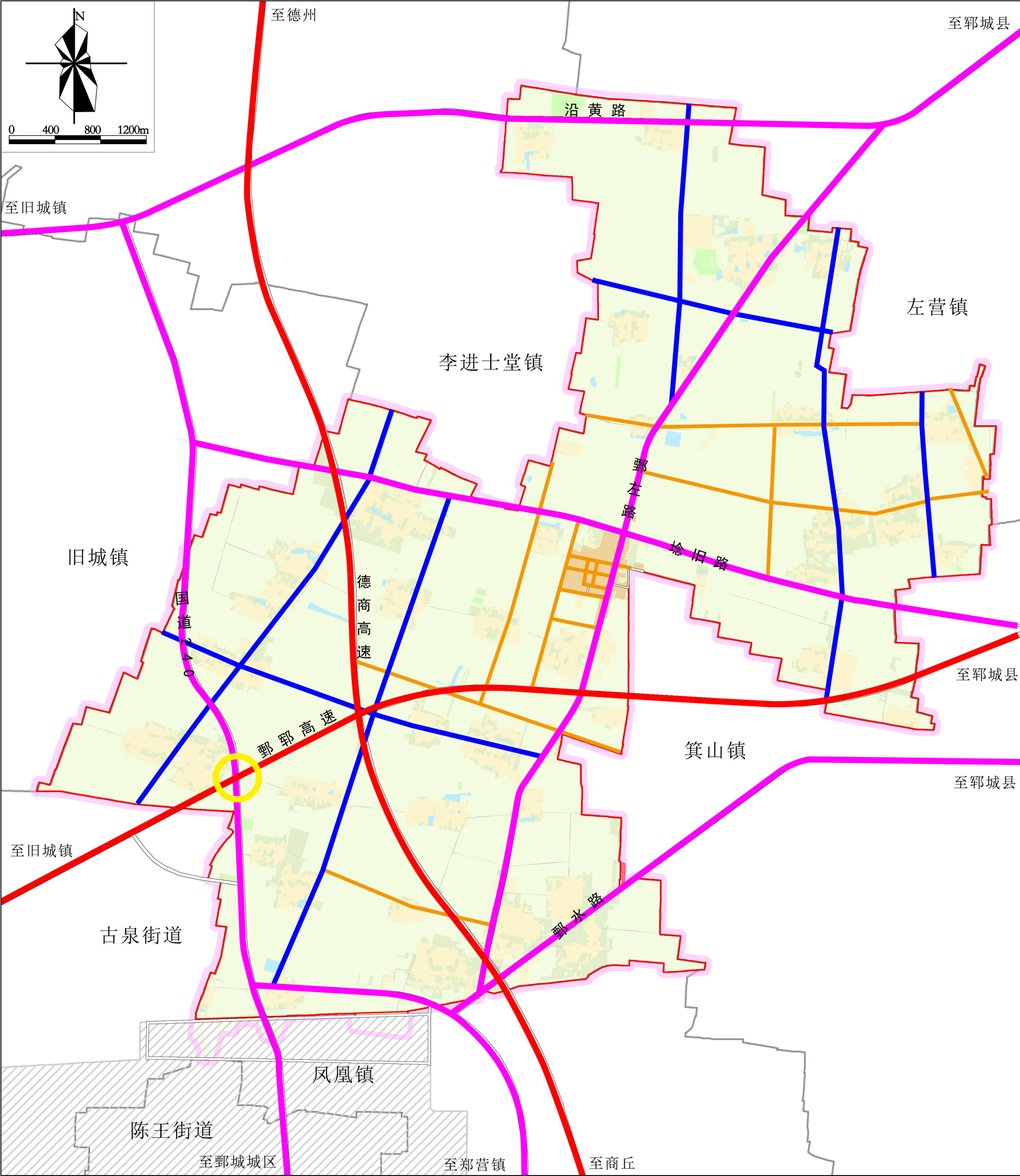


图
例

- | | | | |
|---|-------|---|--------|
|  | 生态控制区 |  | 规范范围 |
|  | 农田保护区 |  | 中心城区界线 |
|  | 城镇发展区 | | |
|  | 村庄建设区 | | |
|  | 一般农业区 | | |
|  | 镇界 | | |

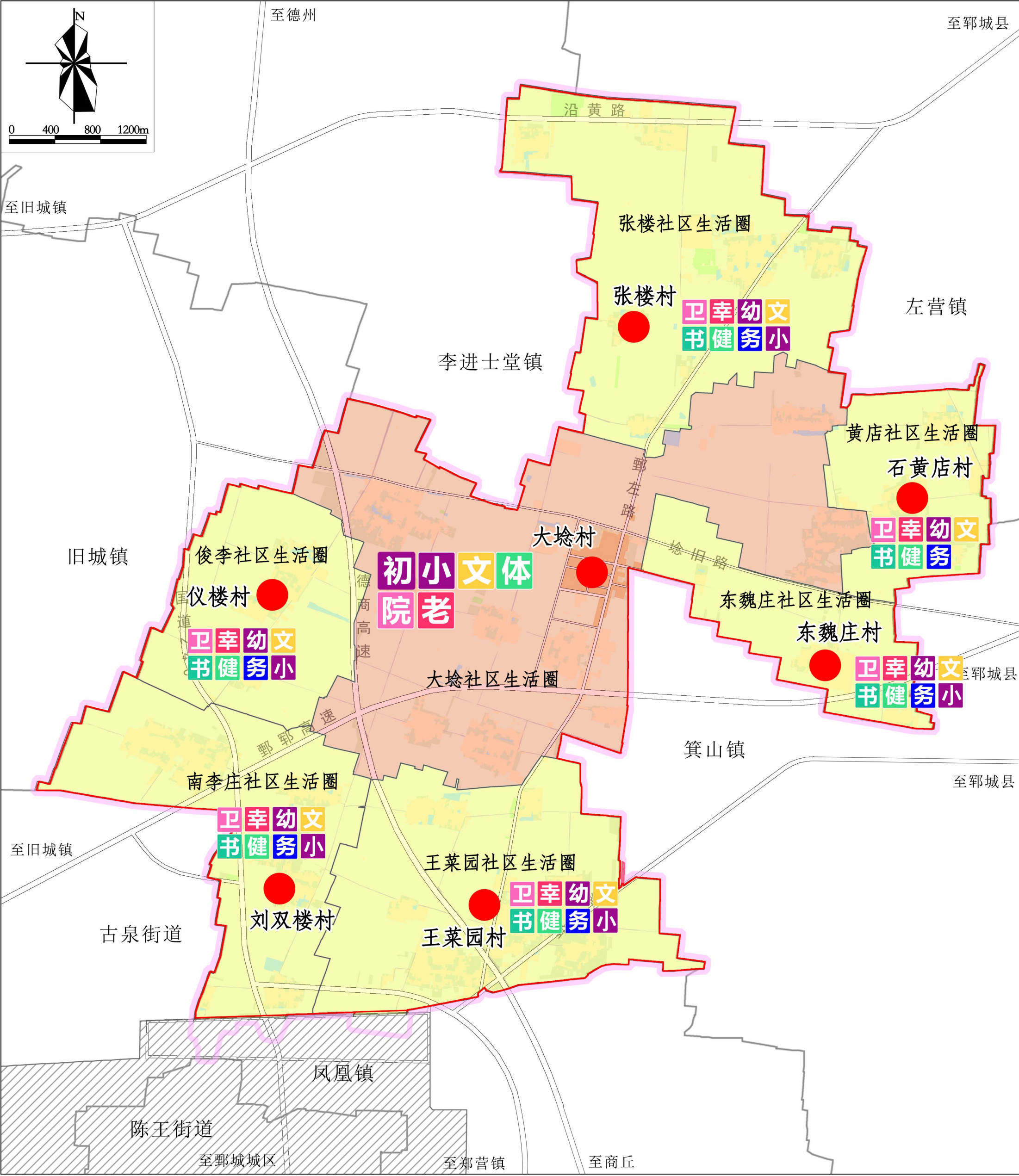
鄆城县大埝镇国土空间规划（2021-2035年）

13-镇域综合交通规划图



鄆城县大埝镇国土空间规划（2021-2035年）

14-镇域公共服务设施规划图



图例

- | | | |
|----------|--------|-------|
| 镇界 | 乡镇文化设施 | 村幼儿园 |
| 乡镇养老服务设施 | 乡镇文化设施 | 文化活动室 |
| 初中 | 村卫生室 | 农家书屋 |
| 小学 | 村级幸福院 | 健身广场 |
| | | 村务室 |