鄄城县阎什镇国土空间规划（2021-2035年）

国土空间总体格局规划图

一心两园多点
一轴两廊三区

一心：城镇集聚核心；
两园：镇域范围内的木材加工园区和铁路物流园区；
多点：集中建设的农村新型社区和保留的特色村庄；
一轴：省道339城乡发展轴；
两廊：临濮沙河生态廊道和三分干渠生态廊道；
三区：中部两新融合片区、东部木材加工片区、西部田园综合体片区。

鄄城县阎什镇人民政府

2025年6月

鄄城县阎什镇国土空间规划（2021-2035年）

国土空间控制线规划图

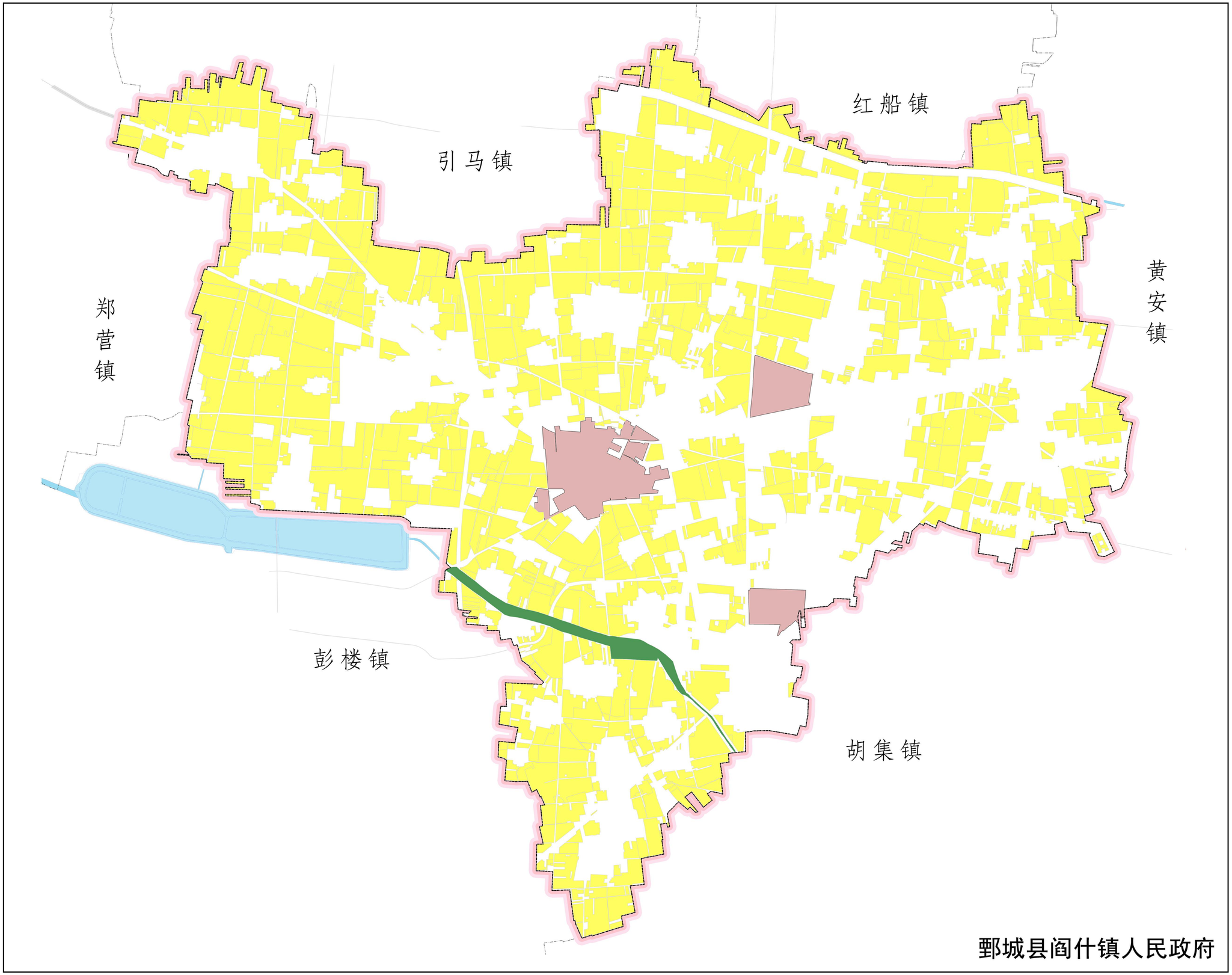

图例

- 生态保护红线
- 永久基本农田
- 城镇开发边界

鄄城县阎什镇人民政府

2025年6月

鄄城县阎什镇国土空间规划（2021-2035年）

综合交通规划图

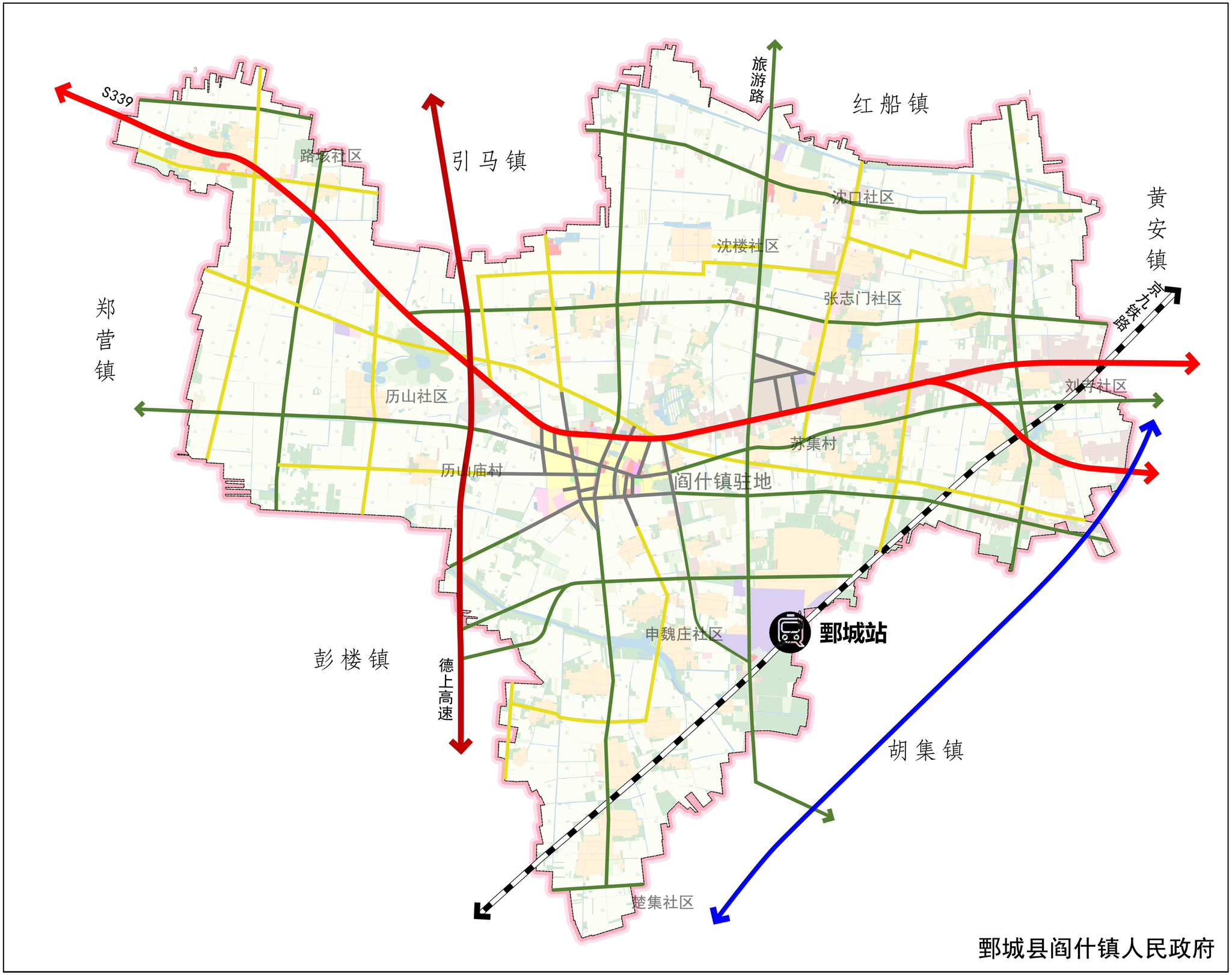

鄄城县阎什镇人民政府

2025年6月

鄄城县阎什镇国土空间规划（2021-2035年）

公共服务设施规划图

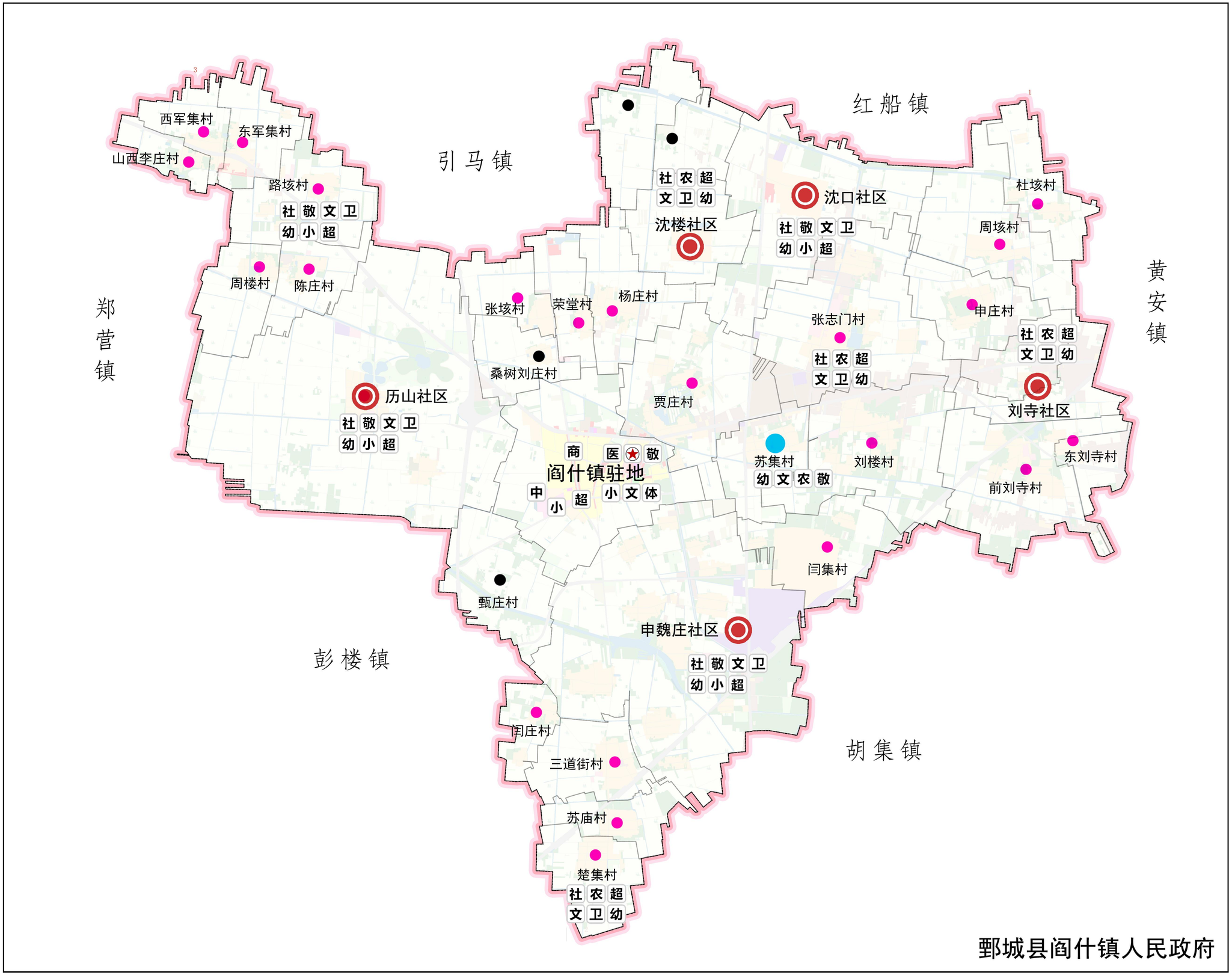

图例

- 镇政府
- 社 社区服务中心
- 卫 卫生室
- 敬 敬老院
- 文 文化广场
- 小 小学
- 幼 幼儿园
- 农 农贸市场
- 超 超市

鄄城县阎什镇人民政府

2025年6月