鄄城县富春镇国土空间规划（2021-2035年）

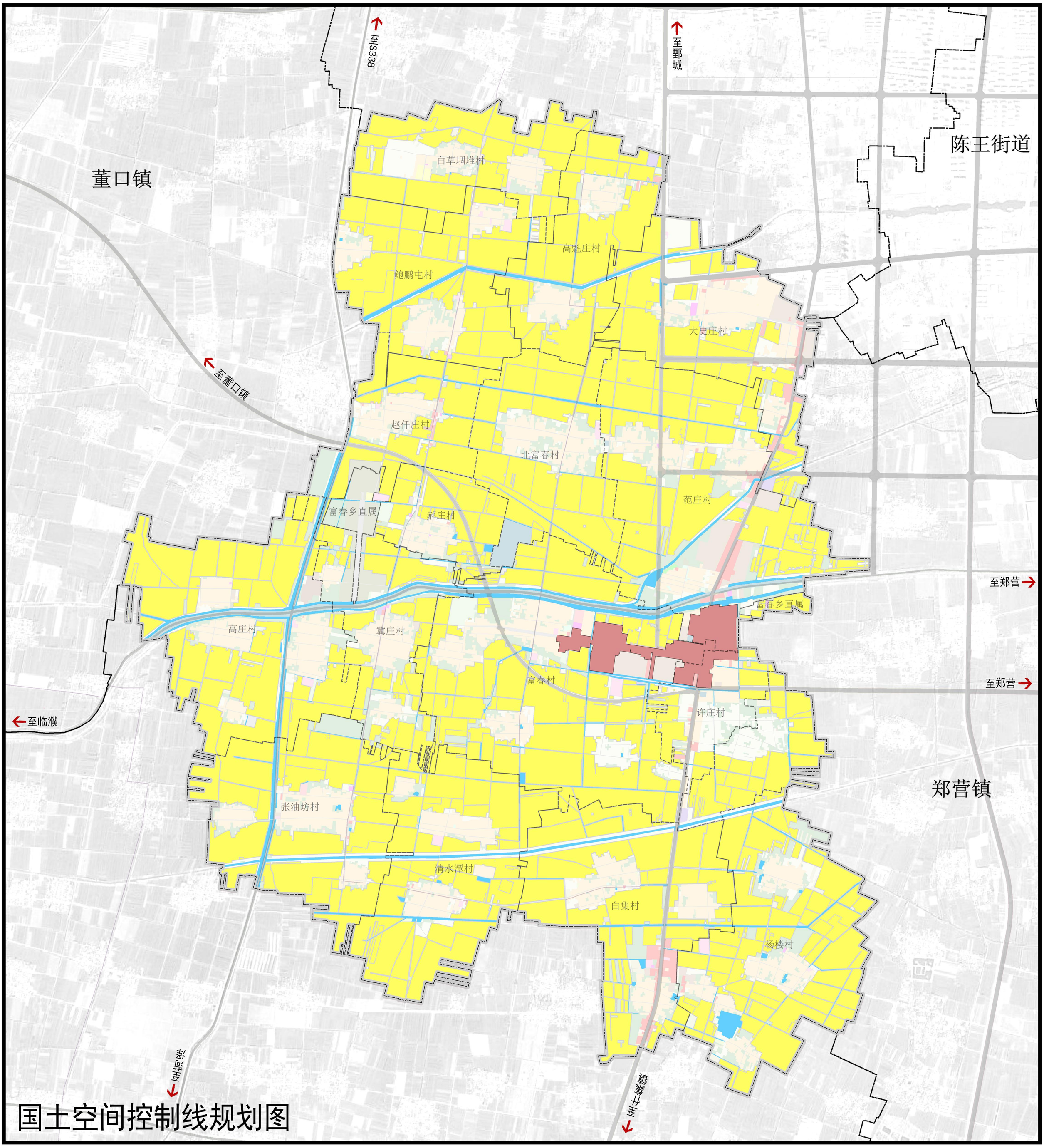

N

0 500 1,000 1,500 2,000 米

图例

- 城镇开发边界
- 永久基本农田
- 镇界
- 村界

鄄城县富春镇人民政府

鄄城县富春镇国土空间规划（2021-2035年）

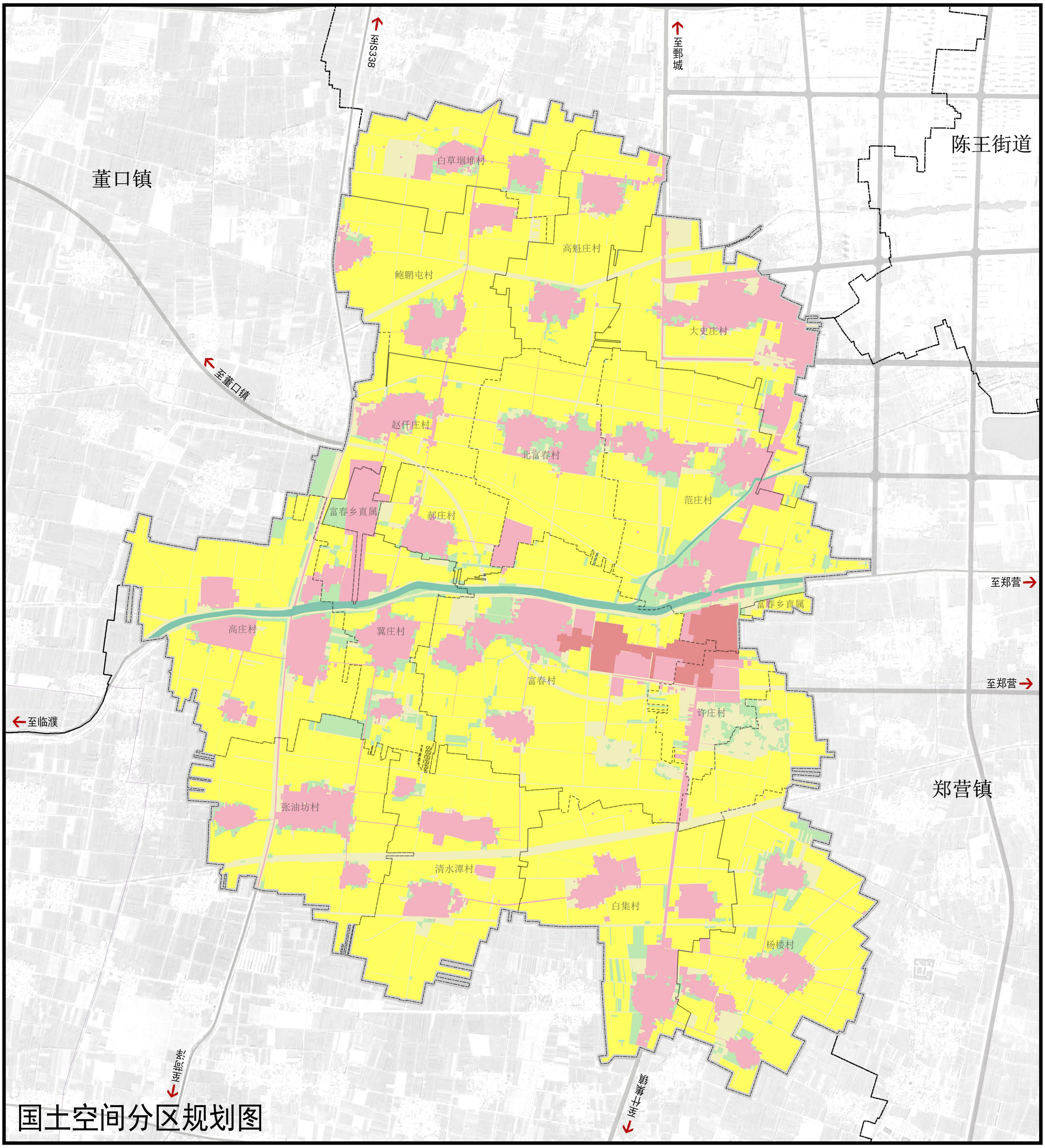

N

0 500 1,000 1,500 2,000 米

图例

- 一般农业区
- 农田保护区
- 城镇集中建设区
- 村庄建设区
- 林业发展区
- 生态控制区
- 镇界
- 村界

鄄城县富春镇人民政府

鄄城县富春镇国土空间规划（2021-2035年）

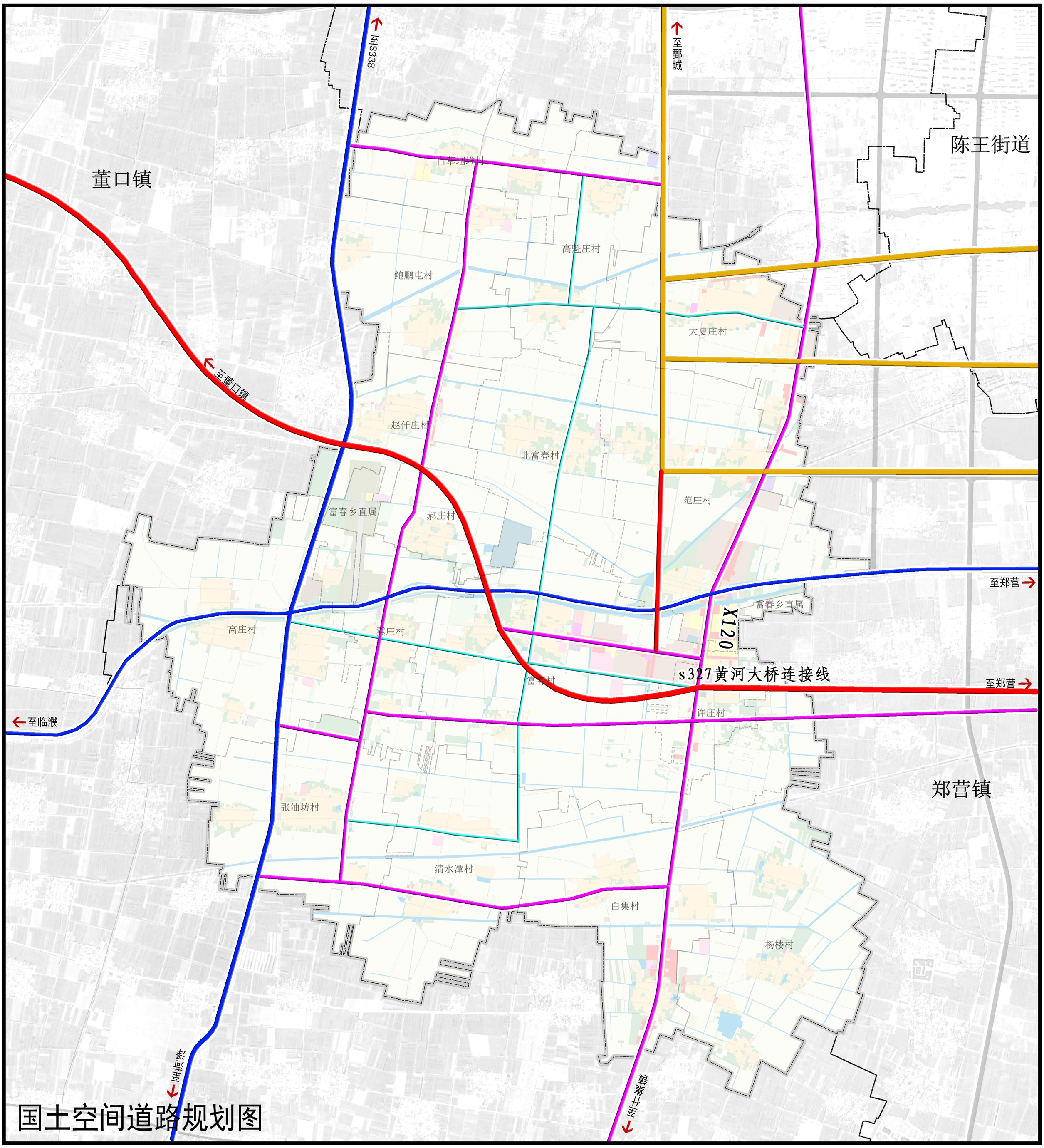

N

0 500 1,000 1,500 2,000 米

图例

- 省道
- 城市道路
- 县道
- 城区道路
- 省道
- 镇界
- 村界

鄄城县富春镇人民政府

鄄城县富春镇国土空间规划（2021-2035年）

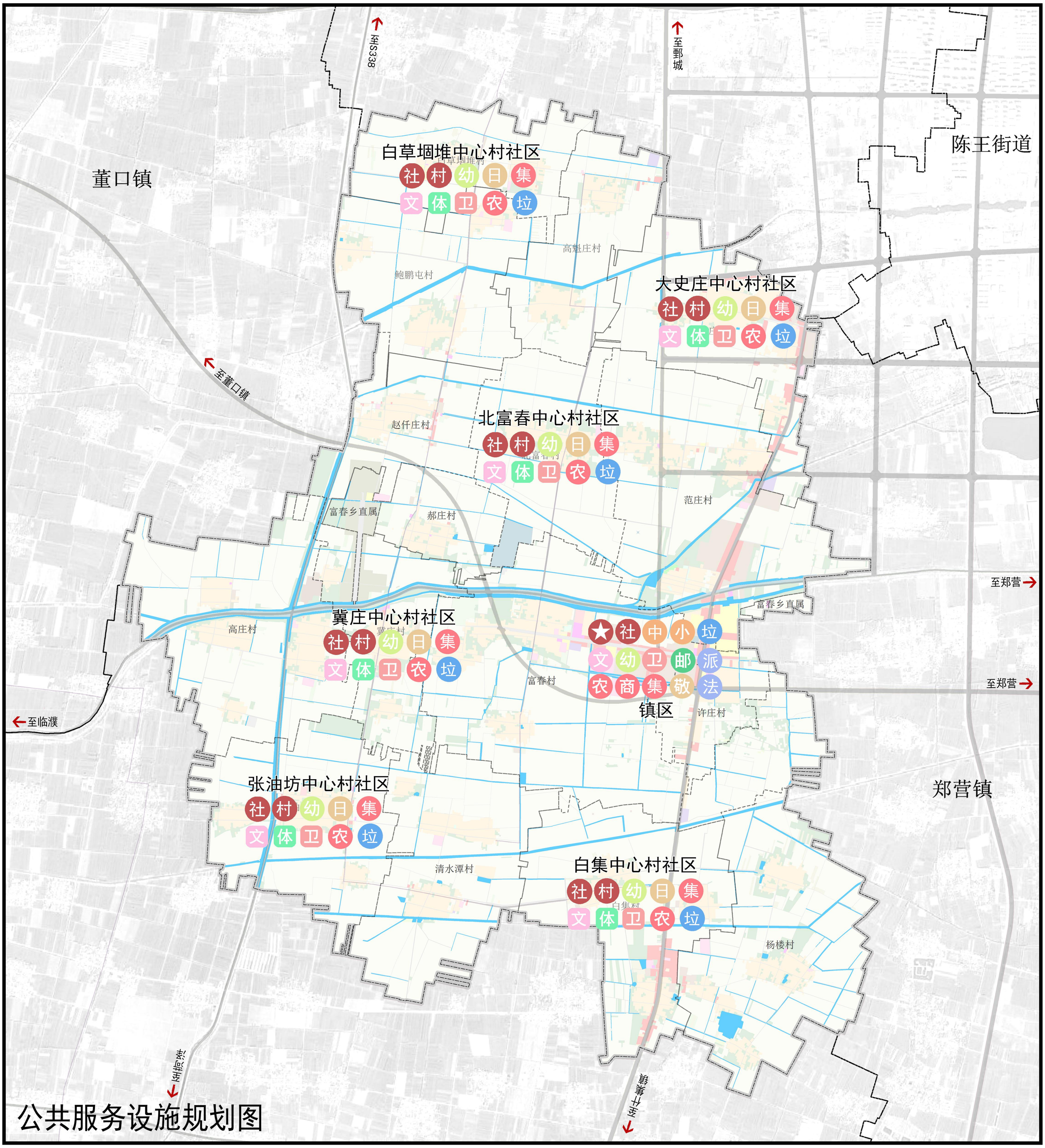

N

0 500 1,000 1,500 2,000 米

图例

★ 镇政府	敬 敬老院	卫 卫生院
社 社区服务中心	日 日间照料中心	卫 卫生室
村 村委	农 农贸市场	体 体育活动场地
中 中学	商 商业	垃 环卫设施
小 小学	集 集市	水域
幼 幼儿园	邮 邮政所	道路
文 文化活动中心	派 派出所	镇界
文 文化活动室	法 法院	村界

鄄城县富春镇人民政府